

DIÁLOGO ABERTO

2023/2024

Campo Limpo





Explicando o Diálogo

O que é o Diálogo Aberto?

O Diálogo Aberto é um projeto da Prefeitura de São Paulo desenvolvido pela Coordenadoria de Governo Aberto (CGA) com apoio da Secretaria Municipal de Subprefeituras (SMSUB). O Diálogo Aberto acontece desde 2017 e tem por objetivo aproximar a Prefeitura da população.

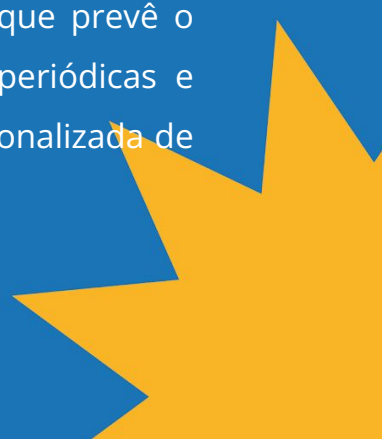
Por meio de reuniões abertas ao público realizadas nas 32 subprefeituras e consultas públicas realizadas na Plataforma Participe+, o projeto visa apresentar aos munícipes relatórios elaborados pelas Subprefeituras sobre as ações desenvolvidas no território no período, sendo assim uma estratégia de prestação de contas. Esse ano, além de ações retroativas serão apresentadas ações e obras previstas para 2024.

Como Começou?

O Diálogo Aberto foi estabelecido no âmbito do 1º Plano de Ação em Governo Aberto, sendo realizado desde o 1º semestre de 2017, nas 32 Subprefeituras. O projeto integrou o Programa de Metas 2017-2020, além de constar na revisão programática do Programa de Metas para 2019-2020.

Reformulação

O projeto está passando por reformulações de acordo com o 3º Plano de Ação 2021, que consta com o Compromisso 3 - Promover ações para fortalecimento institucional dos Conselhos e Colegiados de Políticas Públicas na Cidade de São Paulo. Além disso, dentro desse compromisso há o Marco 3.2, que prevê o redesenho do Projeto “Diálogo Aberto” para realizar reuniões periódicas e abertas para monitoramento e prestação de contas de forma regionalizada de políticas setoriais para as Subprefeituras.



Campo Limpo

Ricardo Bittar

Programa realizado pela Coordenadoria de Governo Aberto



Governo Aberto na
Cidade de São Paulo



**CIDADE DE
SÃO PAULO**

Iniciativa 1

Pavimentação e Galeria

Endereço - Rua General João Pereira de Oliveira e Rua Dr. Flavio Américo Maurano - Vila Andrade;


Público-alvo - Média de 1.000 pessoas que transitam-te e fazem uso do atendimento CRAS Paraisópolis;

Descrição - Execução de pavimentação asfáltica e galeria, instalação do canteiro e sinalização.

Antes:



Depois:



Iniciativa 2

Execução de obras de contenção de áreas de risco

Endereço - Rua Liguria x Rua Luiz Carlos de Moura Campos – Vale das Virtudes;

Público-alvo - 40 moradias;

Descrição - Contenção de margem de córrego e adequação de sistemas de drenagem; sistemas de drenagem superficial (águas pluviais, servidas e/ou esgoto); melhorias nos acessos, integrando-os ao sistema de drenagem superficial; serviços de limpeza e desassoreamento do córrego; obras de contenção de margem de córrego; monitoramento constante do setor.

Iniciativa 3

Readequação da praça Josefa Isabel de Matos

Endereço - Rua Antonio da Costa Ernesto x Rua Sebastião Serrato - Jd. Maracá;

Público-alvo - Média de 300 residências;

Descrição - Readequação de praça com fornecimento de materiais de 1ª Linha e mão de obra especializada.

- SERVIÇOS PRELIMINARES
 - Instalação do canteiro:
 - Sinalização:
- READEQUAÇÃO DE PRAÇA
 - Instalação de playground
 - Confeção de piso de concreto
 - Confeção de orlas;
 - Colocação de grama;
 - Troca de guias padrão PMSP.

Antes:



Depois:



Iniciativa 4

Consciências Negra 2023

Endereço - Rua Eurico de Azevedo Marques - Campo Limpo - CEP: 05778-290 - São Paulo - SP;

Público-alvo - Publico 8.000 pessoas;

Descrição - No dia 20 de novembro de 2023 a Subprefeitura Campo Limpo promoveu a festa em comemoração a Consciência Negra, na Rua Eurico de Azevedo Marques - Pq Arariba, São Paulo - SP. O evento aconteceu durante todo o dia, das 08h00 às 22h00 com diversas apresentações artísticas com grupos locais e artistas consagrados, espaço kids e feira de gastronomia. Foi uma ação de grande impacto no território com atrações consagradas e empreendedores de gastronomia da região.



Iniciativa 5

Requalificação de área pública – Praça João Travensolo Neto

Endereço - Rua Dr. Oscar Monteiro de Barros x Rua Domingos Lopes da Silva - Vila Suzano - São Paulo/SP;

Público-alvo - Média de 300 residências, público pet da região e público da terceira idade;

Descrição - Revitalização da Praça, com implantação de área pet (parque), Academia de Terceira Idade (ATI), playground e áreas de lazer.



Iniciativa 1

Obra de drenagem e contenção de margem do córrego do Engenho

Endereço - Rua Praia de Miramar;

Público-Alvo - Média de 200 residências;

Descrição - contenção de margem de córrego, com drenagem e elaboração de projeto; Instalação do canteiro; sinalização; limpeza e desassoreamento do córrego; execução da limpeza do leito do córrego; limpeza do local com remoção da camada superficial e da cobertura vegetal; evitar que a escavação do terreno natural cause instabilidade no local; executar o reaterro com material adequado, limpo e indicado para o uso e compactado, se necessário; limpeza final com remoção de todo o entulho gerado; muro de ala; contenção de margem, guias, calçada e guarda corpo; playground; ATI e serviços complementares.

Iniciativa 2

Requalificação urbana na Praça João Tadeu Priolli e seu entorno

Endereço - Rua Dr. Joviano Pacheco de Aguirre x Rua Aroldo de Azevedo;

Público-Alvo - Média de 2.000 pessoas;

Descrição - Requalificação De Área Pública: instalação do canteiro; pista e palco; reforma e adequação da pista de skate; letreiro; pergolados (5x) e área PET (Parcão); 2 playgrounds; área de academia de terceira idade (ATI); 2 quadras de esportes; ciclovia e faixa de pedestres; vielas; jardim de chuva, paisagismo e serviços diversos.




Iniciativa 3

Manutenção e reforma da praça do Arariba

Endereço - Rua Nelson Brissac x Rua Eurico de Azevedo Marques x Av. Silvio Ribeiro Aragão;

Público-Alvo - Público do entorno e região com inserção de cultura, esporte, lazer e qualidade para os moradores e frequentadores de praça pública. Media de 2.000 pessoas;

Descrição - Requalificação De Área Pública: reforma e adequação da pista de skate; pergolados e área PET (parcão); playground; área da academia de terceira idade (ATI); quadra de esportes; paisagismo; passeios e acessos.



Iniciativa 4

Readequação de área pública e construção de quadras

Endereço - Rua Carajuvá, 34 - Jardim Rebouças;

Público-Alvo - Público do entorno e região com inserção de esporte e lazer;

Descrição - Execução de muro de contenção; adequação da associação e quadras esportivas; execução de corte e limpeza do terreno; escavação e execução das fundações em tubulão; execução de muro de contenção no trecho indicado em

projeto; execução de muro de alvenaria nos fundos e lateral indicada em projeto; reaterro e compactação; execução das quadras esportivas; terraplanagem e limpeza do terreno; locação e preparo da base para as quadras; execução de drenagem; execução das quadras de basquete, tênis (em saibro) e beach-tênis com seus materiais específicos; execução de alambrados e iluminação; adequação das áreas de circulação e estacionamento, com pisos, passeios e paisagismo.

Link de acesso ao relatório fotográfico:

<https://drive.google.com/drive/folders/1hc3P6D6451V6IOJvk6E8BSJsNmkiqRbW?usp=sharing>

Iniciativa 5

Requalificação de área Pública - Praça Ayrton Senna

Endereço - Rua Clipperton x Rua Ambrizette – Vila Andrade

Público-Alvo - Público/moradores do entorno e região.

Descrição - Revitalização de praça: acesso a caminhos internos da praça; execução um novo acesso à praça pela Rua Ambrizette e pela Rua Clipperton; substituir o pedrisco das ruas internas, por piso Inter travado, tipo drenante; reparação a cerca ao longo da Rua Ambrizette e Rua Clipperton; área da academia de terceira idade (ATI); horta comunitárias; assentar piso Inter travado, tipo drenante, na área da Academia de Terceira Idade (ATI); execução de cerca de madeira, altura de 60 cm; em torno da horta comunitária e 2 canteiros entre a horta e área de ATI; na horta comunitária, 5 canteiros elevados na dimensão de 2,70 x 0,80 m; na área da academia, 3 equipamentos adaptado para cadeirantes; área PET (parcão); instalação de 6 equipamentos de PET; manter o piso existente da área destinada ao parcão.

